

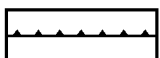




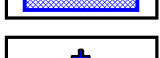


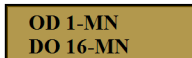




**ZAŁĄCZNIK NR 1  
DO UCHWAŁY NR LIII/628/18  
RADY MIASTA PIEKARY ŚLĄSKIE  
Z DNIA 28 CZERWCA 2018 R.**



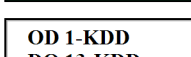
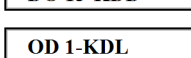
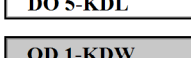
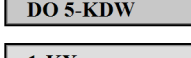
**OZNACZENIA GRAFICZNE:**

**OZNACZENIA GRAFICZNE STANOWIĄCE  
USTALENIA PLANU**


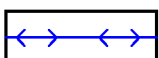
	GRANICA OBSZARU OBJĘTEGO PLANEM
	LINIE ROZGRANICZAJĄCE TERENY O RÓŻNYM PRZEZNACZENIU LUB RÓŻNYCH ZASADACH ZAGOSPODAROWANIA
	NIEPRZEKRACZALNE LINIE ZABUDOWY
	GRANICA OBSZARU GŁÓWNEGO ZBIORNIKA WÓD PODZIEMNYCH GZWP 330 GLIWICE
	GRANICA OBSZARU GŁÓWNEGO ZBIORNIKA WÓD PODZIEMNYCH GZWP 327 LUBLINIEC - MYSZKÓW
	GRANICA OBSZARU BARDZO WYSOKIEGO STOPNIA ZAGROZENIA WÓD PODZIEMNYCH
	OBIEKT WPISANY DO REJESTRU ZABYTKÓW
	BUDYNKI WPISANE DO GMINNEJ EWIDENCJI ZABYTKÓW
	KRZYŻ WPISANY DO GMINNEJ EWIDENCJI ZABYTKÓW
	STREFA "B" OCHRONY KONSERWATORSKIEJ

**PRZEZNACZENIA TERENÓW:**

	OD 1-MN DO 16-MN	TERENY ZABUDOWY MIESZKANIOWEJ JEDNORODZINNEJ
	OD 1-MNU DO 3-MNU	TERENY ZABUDOWY MIESZKANIOWEJ JEDNORODZINNEJ I USŁUGOWEJ
	1-RM 2-RM	TERENY ZABUDOWY ZAGRODOWEJ
	1-U	TEREN ZABUDOWY USŁUGOWEJ
	1-UK 2-UK	TERENY DZIAŁALNOŚCI SAKRALNEJ I KOŚCIELNEJ

	1-R	TEREN ROLNY
	1-ZP	TEREN ZIELENI URZĄDZONEJ
	OD 1-KDD DO 13-KDD	TERENY DRÓG PUBLICZNYCH KLASY DOJAZDOWEJ
	OD 1-KDL DO 5-KDL	TERENY DRÓG PUBLICZNYCH KLASY LOKALNEJ
	OD 1-KDW DO 5-KDW	TERENY DRÓG WEWNĘTRZNYCH
	1-KX	TEREN PUBLICZNEGO CIĄGU PIESZEGO

**OZNACZENIA GRAFICZNE STANOWIĄCE  
ELEMENTY INFORMACYJNE**

	★	STACJE TRANSFORMATOROWE
	↔	WODOCIĄGI MAGISTRALNE $\phi$ 600-1000 mm

0 50 100 150 200m

SKALA 1:2000